

Karten, Koordinaten & Kooperationen

Regionalmarketing,
dargestellt an dem
erfolgreichen Beispiel
der Teltow-Bike®.

Christine Dunkel
Regionalmarketing „Der Teltow“ e.V.

Der Verein

- Eine Region
- Viele Ideen
- Ein Konzept
- Aktivitäten & Projekte
 - ◆ Teltow-Bike®,
 - ◆ Regionalpark TeltowPark,
 - ◆ RadKulTour,
 - ◆ Einkaufsführer,
 - ◆ 20 Jahre Mauerfall,
 - ◆ ...

Eine Region



Der Teltow

Regionalpark
TeltowPark

www.DerTeltow.de

www.TeltowPark.de

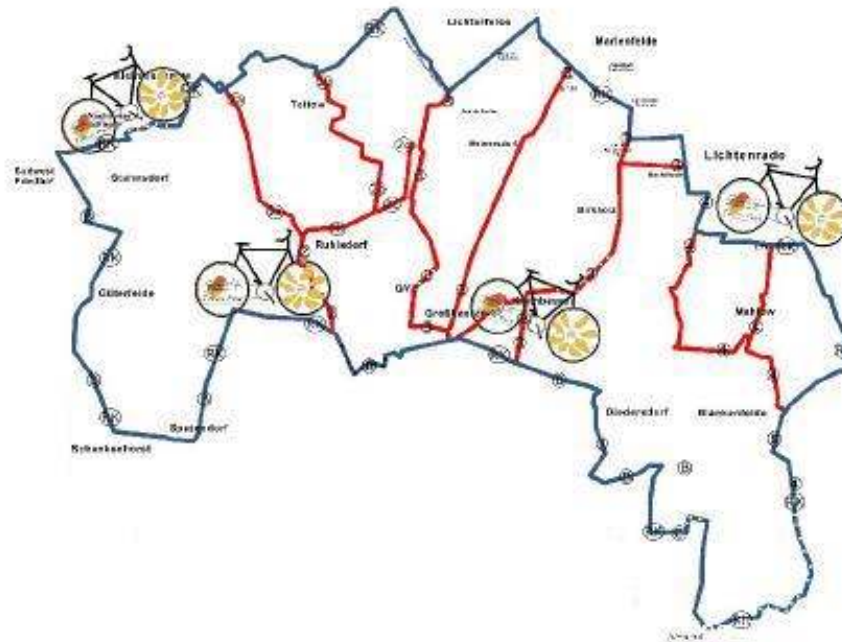
Quelle: Wikipedia

Teltow-Bike®

- Routensystem
- Tourenvorschläge
- Geführte Radtouren
- Aktuelle Karten
- Kooperationen
















Routensystem



www.Teltow-Bike.de

Tourenvorschläge (GPS)

GPS-Service: Neueste Strecken auf der Teltow-Bike®

-  [Kirchentor 2 \[Germany\]](#)
-  [Tour nach Mittenwalde \[Germany\]](#)
-  [Rieseltour 2008 \[Germany\]](#)
-  [Rieseltour \[Germany\]](#)
-  [Kirchentour Teltowpark West \[Germany\]](#)
-  [Von Ludwigfelde in den Naturpark Nuthe-Nieplitz \[Germany\]](#)
-  [Vom S-Bahnhof Lichterfelde Süd nach Thyrow und zurück. \[Germany\]](#)
-  [Teltow-Bike Route C Ernst-von-Stubenrauch-Weg \[Germany\]](#)
-  [Teltow-Bike Route D \[Germany\]](#)
-  [Teltow-Bike Route4 Zülowroute \[Germany\]](#)
-  [Route B Havel-Dahme-Weg \[Germany\]](#)
-  [An der Grünen Stadtkante \[Germany\]](#)
-  [Teltow-Bike Route 3 \(östlich\) Storchenroute \[Germany\]](#)
-  [Teltow-Bike Route 3 \(mitte\) Storchenroute \[Germany\]](#)
-  [Teltow-Bike Route 3 \(westlich\) Storchenroute \[Germany\]](#)
-  [Teltow-Bike Route 2c/2 Teltow-Nuthetal-Route \[Germany\]](#)
-  [Teltow-Bike Route 2b/2 Teltow-Nuthetal-Route \[Germany\]](#)
-  [Durchs Herz des Teltowparks \[Germany\]](#)
-  [Teltow-Bike Route 2a/2 Teltow-Nuthetal- Route \[Germany\]](#)
-  [Teltow-Bike Rundkurs RK \[Germany\]](#)



Geführte Radtouren



Karten



www.Teltow-Bike.de

Zahlen und Fakten

- > 1400 Abrufe der Informationen über den Rundkurs (RK)
- > 200 downloads für Navigationssysteme
- > 1500 Besucher im Monat im Internet
- > 2000 Flyer mit Fahrradkarte verteilt
- > 400 Interessierte beim Tag der offenen Höfe in Teltow

Kooperationsmodell

- ZUSAMMENARBEIT mit
 - ◆ Bürgern,
 - ◆ Ämtern und Verwaltungen,
 - ◆ Verlagen,
 - ◆ Verbänden (Tourismus),
 - ◆ Vereinen,
 - ◆ Gastronomie-Einrichtungen,
 - ◆ ...



Kooperationen (1)

- Teltow-Bike®
 - ◆ Straßenbauämter,
 - ◆ hendrik Bäßler verlag berlin,
 - ◆ Tourismusverband Fläming e.V.,
 - ◆ Café Carnap
- Teltow-Bike® und TeltowPark
 - ◆ Landschaftspflegeverein Mittelbrandenburg e.V.
 - ◆ Dorfkirchensommer Evangelische Kirche BB
- TeltowPark
 - ◆ Dachverband der Regionalparks e.V.
 - ◆ Nachbarschaftsforum / AG Süd



Kooperationen (2)

- TeltowPark 2010 und Teltow-Bike®
 - ◆ Dr. Barthels Verlag
 - ◆ Stadt Ludwigsfelde/ lokale Agenda
 - ◆ Stadt Rangsdorf / Tourismusbüro
 - ◆ Berlin AG 20 Grüne Hauptwege
 - ◆ Arbeitsgruppe Wander-, Rad- und Reitrouten in Stahnsdorf, Kleinmachnow, Teltow
 - ◆ Dachverband der Regionalparks e.V.



Haben Sie Fragen?



Christine Dunkel
Info@dudoni.de
Regionalmarketing „Der Teltow“ e.V.

Danke!



Christine Dunkel
Info@dudoni.de
Regionalmarketing „Der Teltow“ e.V.